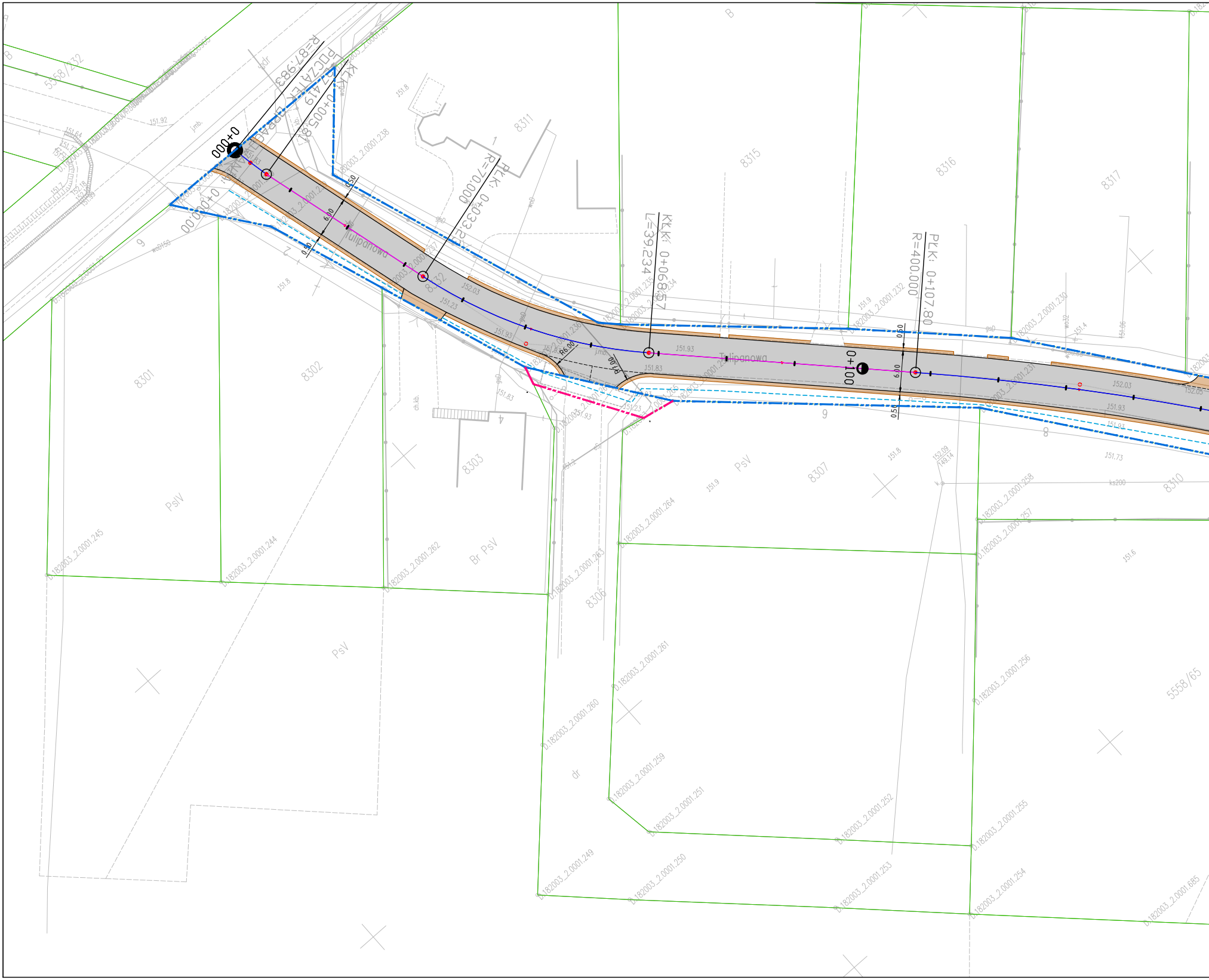
0+000
PPP
R=87.983
POCZĄTEK OPRACOWANIA
KLK: 0+005.819
0+000.00
PŁK: 0+033.257
R=70.000
KLK: 0+068.57
L=39.234
PŁK: 0+107.80
R=400.000
0+100
Tulipanowa
Tulipanowa
6.00
0.50
R6.00
R10.00
8301
8302
8303
8306
8307
8310
8311
8315
8316
8317
8332
5558/232
5558/65
PsIV
PsV
Br PsV
B
dr
9
8
J51.93
J51.83
J52.03
J51.23
J51.73
J51.8
J51.9
0.182003_2.0001.238
0.182003_2.0001.245
0.182003_2.0001.244
0.182003_2.0001.262
0.182003_2.0001.263
0.182003_2.0001.264
0.182003_2.0001.261
0.182003_2.0001.260
0.182003_2.0001.259
0.182003_2.0001.251
0.182003_2.0001.249
0.182003_2.0001.250
0.182003_2.0001.252
0.182003_2.0001.253
0.182003_2.0001.254
0.182003_2.0001.255
0.182003_2.0001.256
0.182003_2.0001.257
0.182003_2.0001.258
0.182003_2.0001.232
0.182003_2.0001.230
0.182003_2.0001.685
ks200
ch.kb.
j.mb.

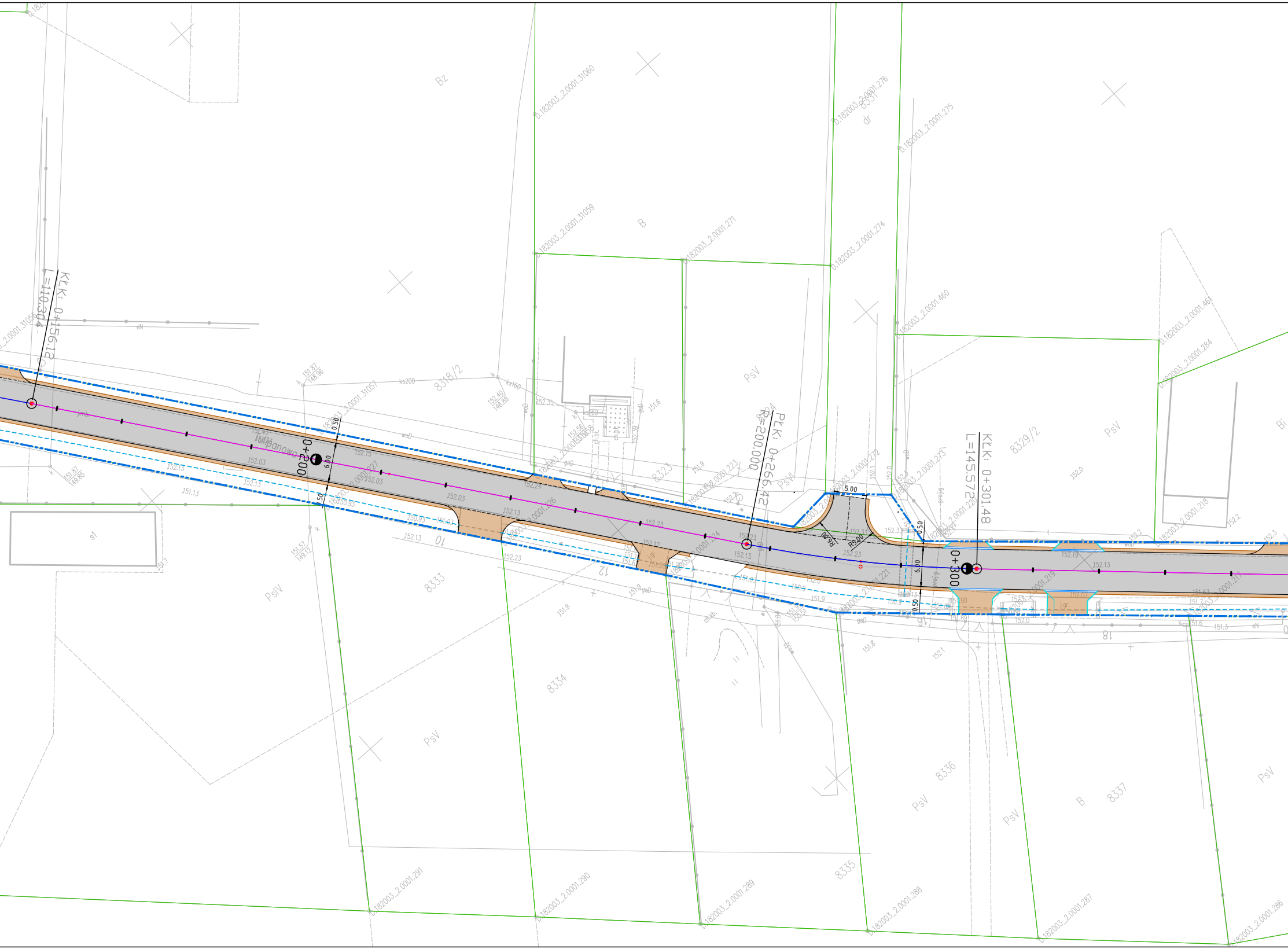

KLK: 0+156.12
L=110.304
0+200
Tulipanowa
PLK: 0+266.42
R=200.000
KLK: 0+301.48
L=145.572
0+300
5.00
6.00
0.50
R6.00
R5.00
8318/2
8323
8329/2
8331
8333
8334
8335
8336
8337
Bz
B
PsV
dr
s1
10
12
16
18
0.182003_2.0001.3060
0.182003_2.0001.3059
0.182003_2.0001.276
0.182003_2.0001.275
0.182003_2.0001.271
0.182003_2.0001.274
0.182003_2.0001.460
0.182003_2.0001.461
0.182003_2.0001.284
0.182003_2.0001.291
0.182003_2.0001.290
0.182003_2.0001.289
0.182003_2.0001.288
0.182003_2.0001.287
0.182003_2.0001.286

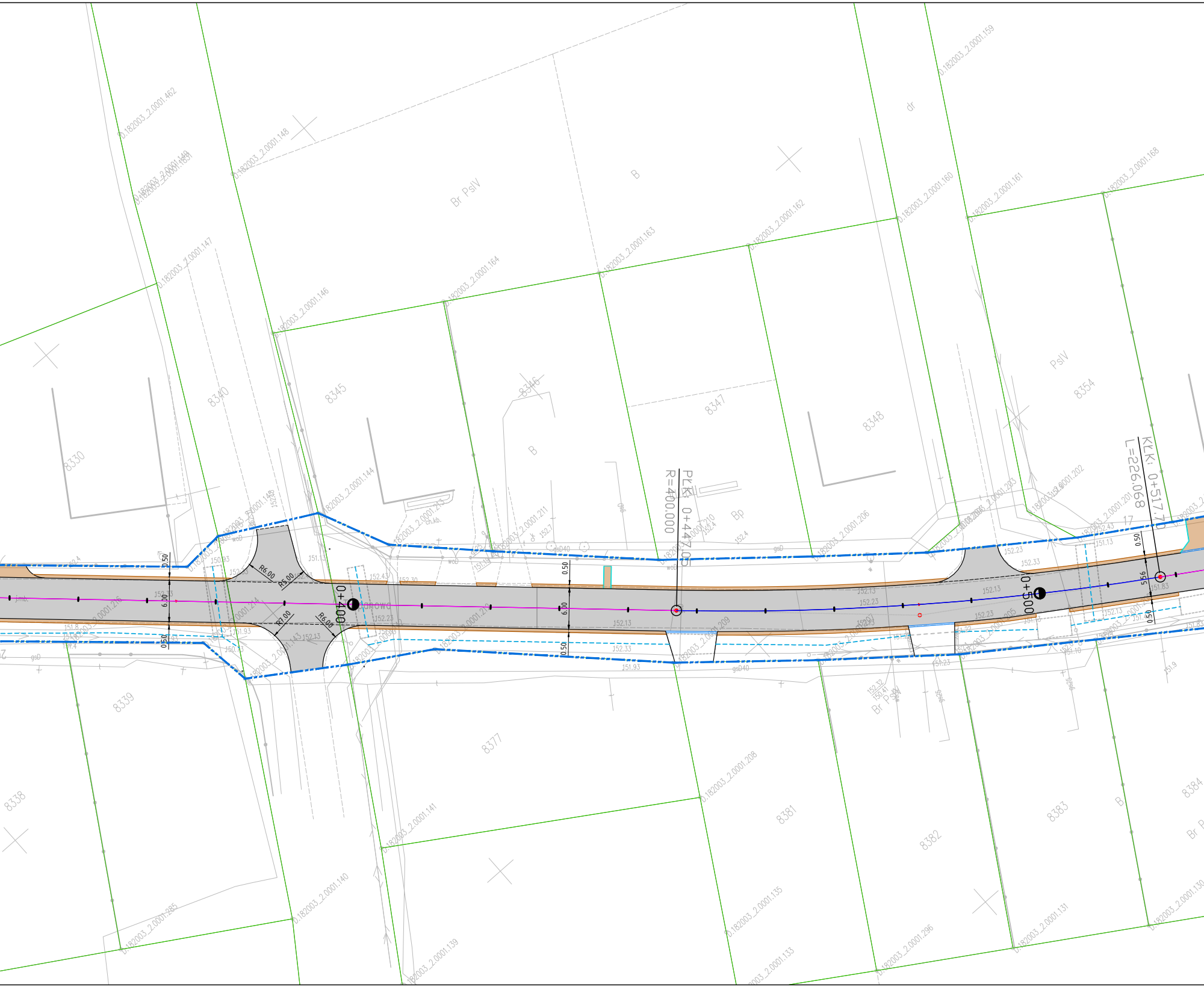
0.182003_2.0001.462
0.182003_2.0001.148
0.182003_2.0001.149
0.182003_2.0001.147
0.182003_2.0001.146
0.182003_2.0001.164
0.182003_2.0001.163
0.182003_2.0001.162
0.182003_2.0001.160
0.182003_2.0001.159
0.182003_2.0001.161
0.182003_2.0001.168
0.182003_2.0001.144
0.182003_2.0001.211
0.182003_2.0001.210
0.182003_2.0001.206
0.182003_2.0001.203
0.182003_2.0001.202
0.182003_2.0001.201
0.182003_2.0001.209
0.182003_2.0001.205
0.182003_2.0001.208
0.182003_2.0001.141
0.182003_2.0001.140
0.182003_2.0001.139
0.182003_2.0001.285
0.182003_2.0001.135
0.182003_2.0001.133
0.182003_2.0001.296
0.182003_2.0001.131
0.182003_2.0001.130
Br PsIV
B
dr
PsIV
Bp
8330
8340
8345
8346
8347
8348
8354
8339
8338
8377
8381
8382
8383
8384
PLKł: 0+447.05
R=400.000
KŁKł: 0+517.70
L=226.068
0+400
0+500
R6.00
R5.00
R7.00
R6.00
0.50
6.00
6.10
5.56
152.13
152.23
152.33
152.43
151.93
151.83
151.13
150.93
gsD
gsD40
woD
ch.kb.
17

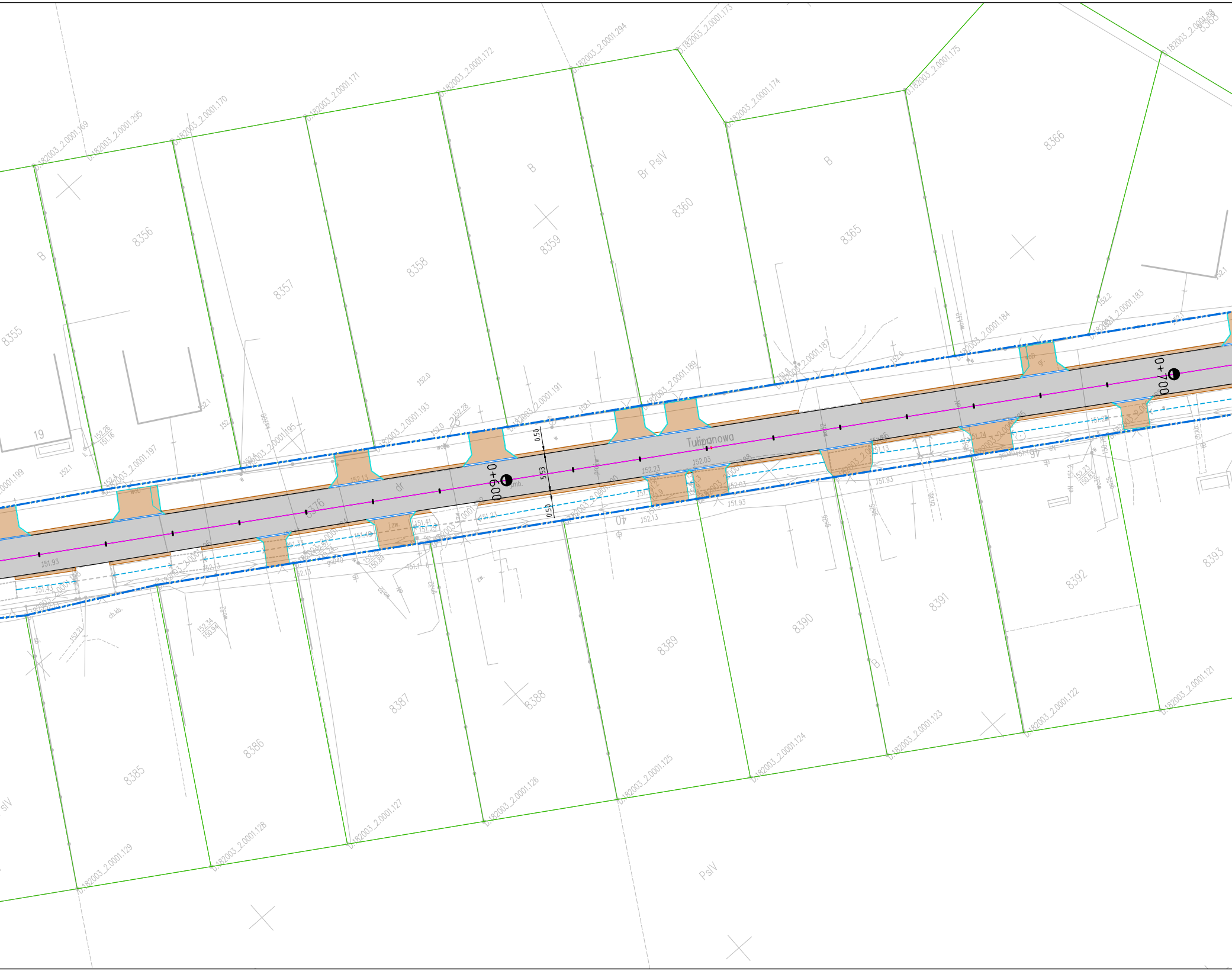

Tulipanowa
0+600
0+700
5.53
0.50
0.50
8355
8356
8357
8358
8359
8360
8365
8366
8376
8385
8386
8387
8388
8389
8390
8391
8392
8393
19
B
Br PsIV
PsIV
dr
0.182003_2.0001.169
0.182003_2.0001.295
0.182003_2.0001.170
0.182003_2.0001.171
0.182003_2.0001.172
0.182003_2.0001.294
0.182003_2.0001.173
0.182003_2.0001.174
0.182003_2.0001.175
0.182003_2.0001.183
0.182003_2.0001.184
0.182003_2.0001.187
0.182003_2.0001.189
0.182003_2.0001.191
0.182003_2.0001.193
0.182003_2.0001.195
0.182003_2.0001.197
0.182003_2.0001.199
0.182003_2.0001.121
0.182003_2.0001.122
0.182003_2.0001.123
0.182003_2.0001.124
0.182003_2.0001.125
0.182003_2.0001.126
0.182003_2.0001.127
0.182003_2.0001.128
0.182003_2.0001.129
151.93
152.13
152.23
152.03
151.41
151.23
152.34
150.94

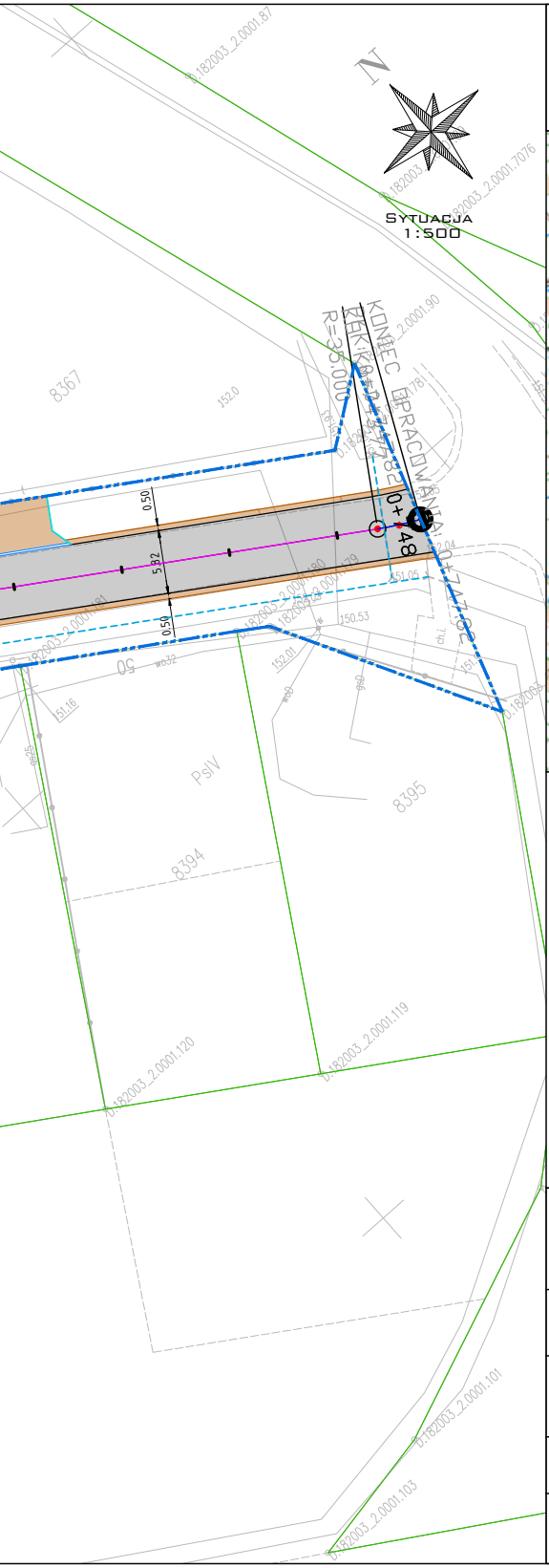
N
SYTUACJA
1:500
8367
152.0
KONIEC OPRACOWANIA
0+74.782
R=35.000
0+48
0.50
5.82
0.50
151.05
150.53
152.01
151.16
50
PsIV
8395
8394
D.182003_2.0001.87
D.182003_2.0001.7076
D.182003_2.0001.90
D.182003_2.0001.181
D.182003_2.0001.180
D.182003_2.0001.179
D.182003_2.0001.120
D.182003_2.0001.119
D.182003_2.0001.101
D.182003_2.0001.103

Projekt Zagospodarowania Terenu

skala 1:500

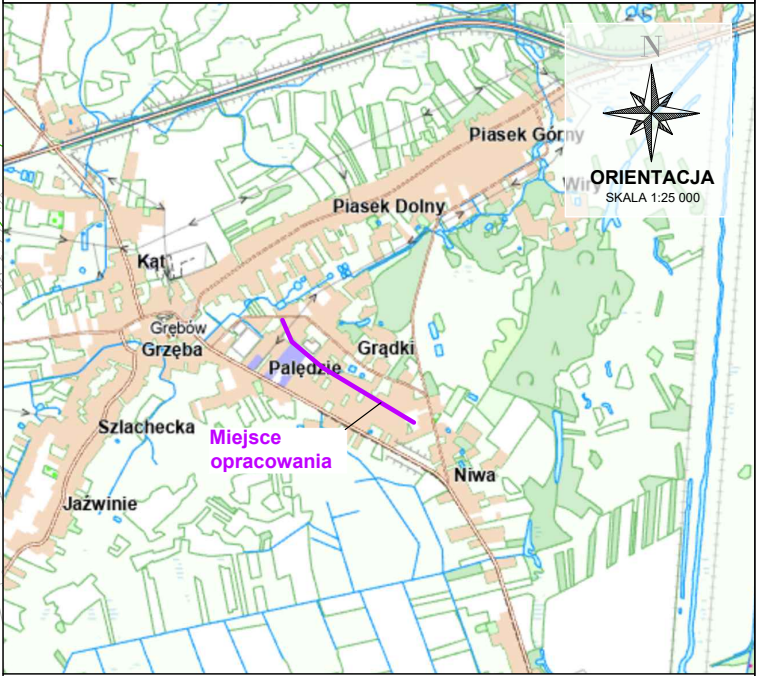
N
ORIENTACJA
SKALA 1:25 000
Piasek Górny
Piasek Dolny
Kąt
Grębów
Grzęba
Palędzie
Grądki
Szlachecka
Miejsce opracowania
Niwa
Jaźwinie

LEGENDA:

Branża drogowa

▨	naw. jezdni asfaltowej [KR1]
🟫	naw. zjazdów/poboczy (naw. kruszywo łamane)
═	oznaczenie granicy przebudowywanej jezdni
─	oznaczenie poboczy z kruszywa łamanego
- - -	oznaczenie rowów i przepustów do oczyszczenia
═	krawężnik betonowy zaniżony
═	obrzeże betonowe
-·-	granica projektowanego Pasa Drogowego
- - -	granica terenów niezbędnych dla obiektów budowlanych
─	pozostałe granice ewidencyjne

Biuro projektowe:
PD PROJEKT INFRA
PD Projekt INFRA Sp. z o. o.
ul. Kwiatkowskiego 9/110; 37-450 Stalowa Wola
tel. 880 452 837; email: bp.pdprojekt@gmail.com

Tytuł rysunku:
PROJEKT ZAGOSPODAROWANIA TERENU

Skala:
1:500

Projektant - br. drogowa
mgr inż. Paweł Dul upr.: PDK/0292/PWOD/23

Inwestor:
GMINA GRĘBÓW
ul. Rynek 1
39-410 Grębów

Lokalizacja:
Działki o nr ew.: 8332; 8306; 8331; 8340; 8376;
Obręb: 0001 Grębów
j. ew.: 182003_2 Grębów

Stadium:
DOKUMENTACJA TECHNICZNA

Nazwa zadania:
Przebudowa drogi w miejscowości
Grębów - ul. Tulipanowa

Data: grudzień 2025 r.

Nr rysunku: PZT-1